

応用編

スマートフォンで マップを使いこなそう

2017年12月版

ドコモショップ	店
担当者	
TEL	0120 - - - -
営業時間	: ~ :

ドコモスマホ教室 スマートフォンでマップを使いになそう

きょうの目標

**Google マップの
便利さを体験し、
使い方を覚えましょう！**




スマートフォン 操作の基本

いつ? こんなときは
どう? こうしましょう

タップ

いつ? アイコンやメニュー項目を選択するとき

どう? 画面に指を軽く触れ、すぐに離す(トンとたたくような感じで)



ダブルタップ

いつ? 表示内容を拡大するときなど


どう? 2回続けて素早くタップする



ロングタッチ(長押し)

いつ? アイコン選択時やメニューを表示させたいとき

どう? アイコンなどに長くタッチする



スライド(スワイプ)

いつ? 画面スクロールや音量調節のとき

どう? 画面に指を軽く触れたまま、目的の方向に動かす



ドラッグ

いつ? アイコンなどを移動させたいとき

どう? 画面に触れたまま目的の位置に動かす



ピンチ

いつ? 画面を拡大・縮小させたいとき

どう? 2本の指で触れ、間隔を開いたり閉じたりする



ボタン操作



① ② ③

- ①戻る: 直前の画面に戻る
- ②ホーム: ホーム画面に戻る
- ③タスク: 最近使用したアプリを一覧表示し、起動や終了を行う

目次

Q1	「Google マップ」って、なに？	5
Q2	使う前に確認しておくことは？	6
Q3	Google マップはどうやって使うの？	7
Q4	行きたい場所を検索するにはどうするの？	9
Q5	目的地への経路も検索できるの？	12
Q6	日本以外の場所も検索できるの？	14

※ 本テキスト掲載の「Google」「Google ロゴ」「Google マップ」「Google Play」「Google Play ロゴ」「Android」「Android ロゴ」「YouTube」「YouTube ロゴ」「Gmail」「Google Chrome」「Google Cloud Platform (GCP)」は、Google LLCの商標または登録商標です。
※ その他会社名、各製品名は、一般に各社の商標または登録商標です。

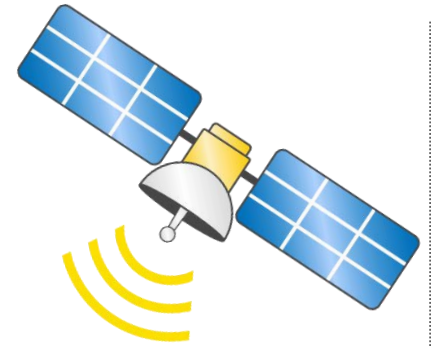
Q1

「Google マップ」って、なに？

A GPSと呼ばれるシステムを使った、Google社が提供する無料の地図検索サービスです。

GPSとは、人工衛星を利用した位置情報計測システム。地球上空2万1000kmの軌道を飛んでいるGPS衛星からの電波を受信し、地球上のどの地点にいるかを高精度で位置測定が可能です。カーナビやスマートフォンなどに利用されています。

このGPSを利用したGoogle マップでは、自分が今いる位置を正確に地図上に表示でき、そこから目的地までの行き方などを地図上に表示してくれます。さらに、地域にある店舗の住所や電話番号などの検索も可能です。毎日、便利に簡単に利用することができます。



**人工衛星を使って
現在地を正確に
地図上に表示！**




Q2

使う前に確認しておくことは？

A GPSの設定が「オン」になっているかを、あらかじめ確認しておきましょう。

1 ホーム画面の  をタップし、「設定」をタップします。



2 「位置情報」をタップし、「ON」になっているかを確認します。

